


Cuevas del Morrón



Fuente Fetge



El Morrón



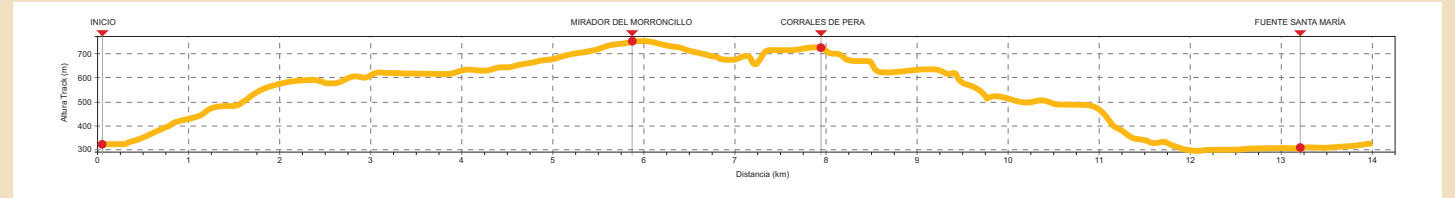
La Canal



Camino de la Canal



Charco Gruñidor



Fuente Santa María



Centro de Turismo Rural El Cerrao



Camino de El Cerrao



Fuente del Tío Fausto



El Anticinal



Vista de Sot de Chera

Servicios

DONDE COMER

- Restaurante "El Cerrao" Paraje El Cerrao, s/n. Tel. 96 234 80 25 - 663 848 212
- Tasca "Pepet" C/ Silencio, 1 - Tel. 96 234 81 22
- Bar Musical C/ San Sebastián, 22 - Tel. 96 234 81 42
- Cafetería-Restaurante La Placeta Pza. Juan de Juanes, 3 Tel. 687 419 044 - 96 234 81 30

DONDE ALOJARSE

- Centro de Turismo Rural "El Cerrao" Hotel-Albergue-Restaurante Tel. 96 234 80 25 - 663 848 212 www.geonatur.es
- Casa Rural "Tía Roseta" Tel. 96 234 80 38 - 617 687 545 www.casauraltiaroseta.com
- Apartamentos Rurales Aldubaya Tel. 96 392 13 77 - 608 109 572 - 619 412 183 www.apartamentosaldubaya.adhocnatur.com

DONDE COMPRAR

- Comestibles, frutas y verduras Vanacloig Tel. 96 234 80 86
- Carnicería 7 de julio Tel. 96 234 80 33
- Horno El Morrón Tel. 96 234 81 87

SERVICIOS TURÍSTICOS COMPLEMENTARIOS

- Geonatur Paraje El Cerrao, s/n. - Tel. 663 848 212 info@geonatur.es

SERVICIO INFORMACIÓN TURÍSTICA

- Ayuntamiento de Sot de Chera Horario: De lunes a viernes de 8 a 15 horas Tel. 96 234 80 01
- Centro de Turismo Rural El Cerrao Horario: Jueves de 9,30 a 16,30 horas Viernes a Domingo de 9,30 a 16- 19 a 24 horas Tel. 96 234 80 25

Informaciones

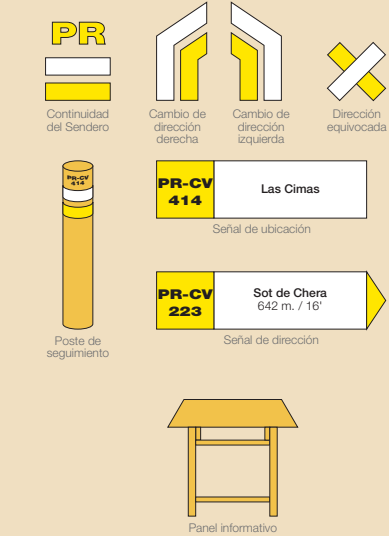
TELÉFONOS DE INTERÉS

- 112 Emergencias
- 062 Guardia Civil
- 96 234 80 01 Ayuntamiento Sot de Chera

RECOMENDACIONES



TIPOLOGÍA DE LA SENALIZACIÓN



Ayuntamiento de Sot de Chera


Avenida de Pera, 9 - 46168 Sot de Chera (Valencia)  
Teléfono: 96 234 80 01 - Fax: 96 234 81 80  
sotdechera\_sec@gva.es - www.sotchera.es

Declarado Municipio Turístico  
Decreto 237/2007, de 28 de diciembre del  
Consell de la Generalitat Valenciana



SOT DE CHERA  
Naturaleza de emociones

Senderismo



Plano Senderismo / Rutas

Turismo de interior - Sot de Chera - Serranía Valenciana del Turia

Ruta Centro Histórico

La ruta consta de dos partes. La primera transcurre por el antiguo barrio árabe y la segunda por las calles más emblemáticas del pueblo.

Partimos desde el ayuntamiento por la Avenida de Pera, desviándonos por la c/ Barón de Mompalau. Lo primero que nos encontramos es la Almazara del Conde, datada en el s. XVIII, y cuyas dependencias visitables conservan toda la fábrica destinada a la obtención del aceite. A continuación nos encontramos con el antiguo Calabozo señorial. Seguimos hasta la plaza Guerrero Romeu y nos adentramos por la c/ Castillo al antiguo barrio árabe. Tomamos el primer callejón a la derecha donde podemos disfrutar de unas bonitas vistas al río. En la misma calle del mirador se encuentra el Castillo, torre de vigilancia de origen árabe. Salimos del barrio antiguo por la c/ Cid Campeador y continuamos por la c/ Ramón y Cajal dejando a la derecha la zona de baño del río.

Siguiendo la misma calle iniciamos la segunda parte del recorrido. En su cruce con la c/ Valencia nos encontramos con el lavadero municipal. Seguiremos la ruta urbana paseando por calles tan pintorescas como las que rodean la Plaza Juan de Juanes, la c/ Morrón y la c/ Jaime I. Como colofón de nuestro paseo podemos visitar la Iglesia de San Sebastián, donde se conserva un retablo de Juan de Juanes de segunda mitad del s. XVI.





Puntos de interés y características técnicas

Cueva del Morrón	km 1.5	<b>PR-CV 414</b>		<b>PR-CV 223</b>	
Fuente Fete	km 5	Distancia	14370 m.	Distancia	13930 m.
Refugio	km 9	Altura máxima	767 m.	Altura máxima	754 m.
Las Cimas	km 10.3	Altura mínima	306 m.	Altura mínima	289 m.
Corrales de Pera	km 7.9	Ascensión acumulada	625 m.	Ascensión acumulada	585 m.
Fuente de Santa María	km 13.2	Tiempo estimado	3 horas 45 minutos	Tiempo estimado	3 horas 40 minutos

**SOT DE CHERA**  
Naturaleza de emociones

Información/Ayuntamiento	Centro de Salud	Parque Infantil
Inicio/Fin Ruta	Farmacia	Fuente
Aparcamiento	Correos	Zona de Baño
Bar	Hito Geológico	Monumento
Alojamiento Rural	Mirador	Museo
Establecimiento	Área Recreativa	Iglesia/Ermita

Ayuntamiento de Sot de Chera

